
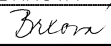



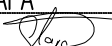


ČÁST A

Souřadnicový systém S-JTSK, Výškový systém Bpv

OBJEDNATEL:		OBEC NOVÉ HAMRY NOVÉ HAMRY 333 362 21 NEJDEK 1
-------------	---	---

Zhotovitel PD: PRAGOPROJEKT, a.s., K Ryšánce 1668/16, 147 54 Praha 4, IČ: 45272387, www.pragoprojekt.cz, Dat.schránka: 4kifr54 Zpracovatelský útvar: Ateliér Karlovy Vary – Vítězná 2012/26, 360 01 Karlovy Vary, Tel.: 353 303 211, E-mail: mailbox@kv.pragoprojekt.cz			
Navrhl/vypracoval: Ing. Miriam BRXOVÁ podpis: 	Zodpovědný projektant: Ing. Pavel ŠLAPA podpis: 	Ředitel ateliéru Karlovy Vary: Ing. Pavel ŠLAPA	
Technická kontrola: Ing. Radovan STANKOVEN podpis: 	Hlavní inženýr projektu: Ing. Pavel ŠLAPA podpis: 		

Kraj:	KARLOVARSKÝ	Číslo zakázky:	23-204-1-000
Obec:	NOVÉ HAMRY	Číslo akce:	23-204
Objednatel:	OBEC NOVÉ HAMRY, NOVÉ HAMRY 333, NEJDEK 1 362 21	Datum:	10/2024
Název stavby:	NOVÉ HAMRY - ÚPRAVA MÍSTNÍ KOMUNIKACE	Formát:	A4
		Měřítko:	—
		Stupeň:	DUSP
Příloha:	PRŮVODNÍ ZPRÁVA	Číslo přílohy:	A.

A. PRŮVODNÍ ZPRÁVA

Obsah:

A.1. Identifikační údaje	2
A.1.1. Údaje o stavbě	2
A.1.2. Údaje o stavebníkovi	2
A.1.3. Údaje o zpracovateli dokumentace	2
A.2. Členění stavby na objekty a technická a technologická zařízení	2
A.3. Seznam vstupních podkladů	3

A.1. Identifikační údaje

A.1.1. Údaje o stavbě

Název stavby	:	Nové Hamry – úprava místní komunikace
<u>Místo stavby</u>		
Kraj	:	Karlovarský
Katastrální území	:	Nové Hamry
Druh stavby	:	Liniová novostavba
Předmět projektové dokumentace	:	Projektová dokumentace pro vydání společného povolení (DUSP)

A.1.2. Údaje o stavebníkovi

Název a adresa	:	Obec Nové Hamry Nové Hamry 333 362 21 Nejdeč 1
----------------	---	--

A.1.3. Údaje o zpracovateli dokumentace

Zhotovitel projektové dokumentace:

Název a adresa	:	PRAGOPROJEKT, a.s. K Ryšánce 1668/16, 147 54 Praha
IČ	:	45272387
Zpracovatelský ateliér	:	PRAGOPROJEKT, a.s. ateliér Karlovy Vary Vítězná 2012/26, 360 01 Karlovy Vary
Hlavní inženýr projektu	:	Ing. Pavel Šlapa, PRAGOPROJEKT, a.s. ateliér Karlovy Vary
Zodpovědný projektant	:	Ing. Pavel Šlapa, PRAGOPROJEKT, a.s. ateliér Karlovy Vary
Geodetické zaměření	:	Ing. Jitka Tomandlová – Geodetické práce Majakovského 24, 360 05 Karlovy Vary, IČO: 49753088

A.2. Členění stavby na objekty a technická a technologická zařízení

Objekty řady 100 – objekty pozemních komunikací

Správce SO

SO 101 Úprava místní komunikace, I. etapa	obec Nové Hamry
SO 102 Úprava místní komunikace, II. etapa	obec Nové Hamry

Objekty řady 300 – vodohospodářské objekty

Správce SO

SO 301 Odvodnění	obec Nové Hamry
------------------	-----------------

Objekty řady 900 – volná řada objektů

SO 901 Dopravně inženýrská opatření (DIO)

A.3. Seznam vstupních podkladů

- Zaměření polohopisu a výškopisu (Ing. Jitka Tomandlová – Geodetické práce, 01/2023)
- Katastrální mapa
- Podklady a vyjádření správců sítí
- Vlastní terénní průzkum
- Související vyhlášky, normy (ČSN EN a ČSN), technické podmínky (TP) a vzorové listy (VL), v platném znění

Základní legislativní předpisy:

- Zákon č. 183/2006 Sb., o územním plánování a stavebním řádu (stavební zákon), v platném znění
- Vyhláška č. 499/2006 Sb., o dokumentaci staveb, v platném znění
- Směrnice pro dokumentaci staveb pozemních komunikací, v platném znění (schválená Ministerstvem dopravy)

Vypracovala: Ing. Miriam Brxová